

Projektas

**UKMERGĖS RAJONO SAVIVALDYBĖS
TARYBA**

**SPRENDIMAS
DĖL UKMERGĖS RAJONE ESANČIŲ VISUOMENINIAMS POREIKIAMS
NAUDOJAMŲ TERITORIJŲ – PAPLŪDIMIŲ - SPECIALIOJO PLANO KOREGAVIMO**

2013 m. spalio d. Nr.
Ukmergė

Atsižvelgdama į Ukmergės rajono savivaldybės Petronių kaimo bendruomenės prašymą, Ukmergės rajono savivaldybės taryba n u s p r e n d ž i a:

1. Leisti koreguoti Ukmergės rajono savivaldybės tarybos 2013 m. birželio 28 d. sprendimu Nr.7-144 patvirtintą Ukmergės rajone esančių visuomeniniams poreikiams naudojamų teritorijų – paplūdimių - specialųjį planą, numatant vietą paplūdimio įrengimui šiuo metu naudojamoje visuomenės poreikiams teritorijoje.

2. Pavesti Ukmergės rajono savivaldybės administracijai kreiptis į Nacionalinės žemės tarnybos prie Žemės ūkio ministerijos Ukmergės skyrių, kad Petronių kaime, prie Ilgajo ežero, esantis paplūdimys, kuris šiuo metu naudojamas visuomenės poreikiams, būtų priskirtas valstybės išperkamai žemei ir suprojektuotas rengiant Ukmergės rajono Petronių kadastrinės vietovės žemės reformos žemėtvarkos projektą ar jam prilyginamą planą.

Savivaldybės meras

Projektą paruošė:
Teritorijų planavimo ir statybos
skyriaus vedėjas

Arvydas Džiugas

SUDERINTA
Administracijos direktorius

Stasys Jackūnas

Teisės ir civilinės metrikacijos
skyriaus vedėjas

Rimas Jurgilaitis

Bendrojo skyriaus vyr. specialistė

Dalia Ivaškevičienė

**UKMERGĖS RAJONO SAVIVALDYBĖS
ADMINISTRACIJA**

**AIŠKINAMASIS RAŠTAS
SPRENDIMO PROJEKTUI
„DĖL UKMERGĖS RAJONE ESANČIŲ VISUOMENINIAMS POREIKIAMS
NAUDOJAMŲ TERITORIJŲ – PAPLŪDIMIŲ - SPECIALIOJO PLANO KOREGAVIMO“
2013-10-08
Ukmergė**

Ukmergės rajono savivaldybės taryba 2012 m. birželio mėn. 28 d. sprendimu Nr. 7-144 patvirtino Ukmergės rajone esančių visuomeniniams poreikiams naudojamų teritorijų – paplūdimių, specialųjį planą (toliau Specialusis planas). Šiame plane Petronių kaime, prie Ilgajo (Šinkūnų) ežero, numatytas sklypas paplūdimio įrengimui tarpukario metais buvusio paplūdimio vietoje.


2013 metais Nacionalinė žemės tarnyba prie Žemės ūkio ministerijos (toliau – Nacionalinė žemės tarnyba) gavo Lietuvos Respublikos Seimo narės Loretos Graužinienės persiustą Petronių kaimo bendruomenės pirmininkės Jolitos Pažūšienės (toliau – Pareiškėja), prašymą dėl prie Ilgajo ežero esančio žemės ploto šiuo metu naudojamo visuomenės poreikiams (paplūdimiui), priskyrimo valstybės išperkamai žemei.

Nacionalinė žemės tarnyba įvertino galimybę priskirti visuomenės poreikiams teritoriją, kurią nurodė Pareiškėja ir pasiūlė Savivaldybei kreiptis į NŽT Ukmergės skyrių dėl šio sklypo priskyrimo valstybės išperkamai žemei. Kadangi šio sklypo vieta nesutampa su Specialiajame plane numatyta, reikia koreguoti šį planą.

Pridedama:

1. Nacionalinės žemės tarnybos prie Žemės ūkio ministerijos 2013-09-24 rašto Nr. ISS-(7.5)-2039 kopija, 6 lapai.
2. Situacijos schema, 1 lapas.

Teritorijų planavimo ir statybos
skyriaus vedėjas

 Arvydas Džiugas



NACIONALINĖ ŽEMĖS TARNYBA
PRIE ŽEMĖS ŪKIO MINISTERIJOS

Ukmergės rajono savivaldybė
GAUTA Nr. 14-2246
2013 m. 09 mėn. 26 d.

A. Džiugelis
A. Sijūnė
2013-09-26

Ukmergės rajono savivaldybei
Kęstučio a. 3
20114 Ukmergė

2013-09-24 Nr. 1SS(7.5)-2039
I _____ Nr. _____

**DĖL TERITORIJŲ VISUOMENĖS POREIKIAMS PRISKYRIMO UKMERGĖS RAJONE
PETRONIŲ KAIME**

Nacionalinė žemės tarnyba prie Žemės ūkio ministerijos (toliau – Nacionalinė žemės tarnyba) gavo Lietuvos Respublikos Seimo narės Loretos Graužinienės 2013-07-02 raštu Nr. LG-S-XII-3 persiųstą Ukmergės rajono Petronių kaimo bendruomenės pirmininkės Jolitos Pažūsiienės (toliau – Pareiškėja) 2013-06-14 prašymą dėl Ukmergės rajone, Petronių kadastro vietovėje, Petronių kaime prie Ilgajo (Šinkūnų) ežero esančio žemės ploto, kuris šiuo metu naudojamas visuomenės poreikiams (papildimiui), priskyrimo valstybės išperkamai žemei.

Pareiškėja savo prašyme nurodė, kad Ukmergės rajono Petronių kaimo bendruomenė pageidauja, jog teritorija, kuri šiuo metu naudojama visuomenės poreikiams (papildimiui) prie Ilgajo (Šinkūnų) ežero, būtų priskirta valstybės išperkamai žemei, naudojamai visuomenės poreikiams.

Nacionalinė žemės tarnyba nagrinėdama Pareiškėjos prašymą įvertino visus dokumentus ir informaciją susijusią su teritorijų, kurios Ukmergės rajone Petronių kaime prie Ilgajo (Šinkūnų) ežero Ukmergės rajono savivaldybės taryba, arba anksčiau Ukmergės rajono valdyba, savo sprendimais buvo numačiusi visuomenės poreikiams (papildimiams), taip pat įvertino galimybę priskirti visuomenės poreikiams teritoriją, kurią nurodė Pareiškėja.

Nustatyta, kad Ukmergės rajono valdyba 1998 m. liepos 15 d. sprendimu Nr. 198 patvirtino Ukmergės rajone esančių ir visuomenės poreikiams naudojamų teritorijų-papildimių sąrašą ir planinę medžiagą, kurioje pažymėta teritorija, reikalinga visuomenės poreikiams (papildimiui) prie Ilgajo (Šinkūnų) ežero.

Visuomenės poreikiams naudojamų teritorijų-papildimių sąrašė (sąrašė eilės Nr. 7) nurodyta, kad prie Ilgajo (Šinkūnų) ežero Petronių kaime, Siesikų seniūnijoje numatyta 0,2 ha ploto teritorija, skirta visuomenės poreikiams (papildimiui). Planinėje medžiagoje pažymėta 0,2 ha ploto

būsimo pliažo teritorija, kuri iš vakarų, šiaurės ir rytų pusės ribojasi su privačios nuosavybės teise valdomu žemės sklypu (kadastro Nr. 8145/0002:0144) ir iš pietų pusės su Ilgajo (Šinkūnų) ežeru.

Nustatyta, kad rengiant Ukmergės rajono Petronių kadastro vietovės žemės reformos žemėtvarkos projektą (patvirtintas Vilniaus apskrities viršininko 2000 m. rugpjūčio 29 d. įsakymu Nr. 2891-81) buvo suprojektuotas 0,2 ha ploto žemės sklypas (sklypo Nr. minėto projekto plane nenurodytas), skirtas visuomenės poreikiams (papildimui) (toliau – papildymas Nr. 1).

Informuojame, kad Ukmergės rajono Petronių kadastro vietovės valstybės išperkamos ir neprivatizuojamos žemės plane papildymio Nr. 1 ribos nepažymėtos ir jo užimama teritorija nepriskirta valstybės išperkamai žemei, skirtai visuomenės poreikiams, taip pat papildymas Nr. 1 nepriskirtas ir laisvos žemės fondo žemei.

Atsižvelgdamas į tai, Nacionalinės žemės tarnybos direktoriaus pavaduotojas 2013 m. rugsėjo 19 d. pavedimu Nr. 1PAV-(1.8)-595 Nacionalinės žemės tarnybos Ukmergės skyriaus (toliau – Ukmergės skyrius) vedėjui pavedė patikslinti Ukmergės rajono Petronių kadastro vietovės valstybės išperkamos ir neprivatizuojamos žemės planą, jame pažymint papildymio Nr. 1 užimamos teritorijos ribas.

Informuojame, kad jeigu Utenos rajono savivaldybės administracija pageidautų valstybinės žemės sklypo, reikalingo papildimui Nr. 1 eksploatuoti, tuo atveju teisės aktų nustatyta tvarka savivaldybė turi inicijuoti papildymio Nr. 1 kadastrinių matavimų, nustatant žemės sklypo ribų posūkio taškų ir riboženklų koordinates valstybinėje koordinačių sistemoje (toliau – kadastriniai matavimai), atlikimą. Atlikus kadastrinius matavimus ir Ukmergės skyriui pateikus papildymio Nr. 1 kadastro duomenų bylą, Nacionalinė žemės tarnyba teisės aktų nustatyta tvarka perduos papildymio Nr. 1 žemės sklypą naudotis Utenos rajono savivaldybei.

Lietuvos Respublikos piliečių nuosavybės teisių į išlikusį nekilnojamąjį turtą atkūrimo įstatymo (Žin., 1997, Nr. 65-1558) 12 straipsnio 1 dalies 2 punkte nurodyta, kad žemė priskiriama valstybės išperkamai žemei, jeigu kaimo vietovėje ir po 1995 m. birželio 1 d. miestams priskirtoje teritorijoje pagal įstatymus yra užimta: namų valdų (sodybų) sklypų; valstybinių įstaigų ir organizacijų bei visuomeninės paskirties pastatams ir įrenginiams (statomiems arba pastatytiems) eksploatuoti reikalingų sklypų, išskyrus poilsiaviečių pastatų ir statinių užimtus žemės sklypus; kitų visuomenės poreikiams naudojamų teritorijų (gatvių, aikščių, skverų, kapinių, vandenviečių, papildymų ir kt.); yra suteikta individualių gyvenamųjų namų statybai. Šių žemės sklypų (teritorijų) plotai ir ribos nustatomi žemės reformos žemėtvarkos projektuose.

Žemės reformos žemėtvarkos projektų ar jiems prilyginamų žemės sklypų planų rengimą ir jų įgyvendinimą reglamentuoja Žemės reformos žemėtvarkos projektų ir jiems prilyginamų žemės sklypų planų rengimo ir įgyvendinimo metodika (toliau – Metodika), patvirtinta Lietuvos

Respublikos žemės ir miškų ūkio ministerijos 1998 m. balandžio 23 d. įsakymu Nr. 207 (Žin., 1998, Nr. 43-1189; 2011, Nr. 165-7881).

Metodikos 10 punkte išvardyti dokumentai, kuriais vadovaujantis žemės reformos žemėtvarkos projekto autorius rengia žemės reformos žemėtvarkos projektą arba šiam projektui prilyginamą planą. Vienas iš nurodytų dokumentų – suinteresuotų valstybės ar savivaldybės institucijų nustatyta tvarka patvirtinta ir pateikta kartografinėje medžiagoje pažymėta informacija apie žemės plotus, priskirtinus valstybės išperkamai ir (ar) neprivatizuojamai žemei, dėl kurios Nacionalinės žemės tarnybos teritorinis skyrius yra priėmęs išvadą dėl tikslingumo priskirti šiuos žemės plotus valstybės išperkamai ir (ar) neprivatizuojamai žemei.

Metodikos 26 punkte nurodyta, kad Nacionalinės žemės tarnybos vadovo ar jo įgalioto žemėtvarkos skyriaus (šiuo metu Nacionalinės žemės tarnybos teritorinio skyriaus) vedėjo įsakymu dėl teritorijos žemės reformos žemėtvarkos projektui rengti patvirtinimo, kai priimamas sprendimas rengti žemės reformos žemėtvarkos projektą, taip pat patvirtinami teritorijos, parinktos žemės reformos žemėtvarkos projektui rengti, plotas ir ribos, nustatyti laisvos žemės fondo žemės plotai, valstybės išperkamos ir neprivatizuojamos žemės plano kopijoje arba šio plano ištraukoje naujai pažymėtų ar patikslintų valstybės išperkamos žemės, miško ir vandens telkinių plotų sąrašas, žemės reformos žemėtvarkos projekto rengimo pradžios data, žemės reformos žemėtvarkos projekto parengimo terminas ir terminas, ne trumpesnis kaip 10 dienų nuo šios Metodikos 27.1 punkte nustatytos informacijos paskelbimo, per kurį prašymų nepateikę pretendentai, pageidaujantys projektuojamoje teritorijoje gauti žemės nuosavybės neatlygintinai, jos pirkti arba nuomoti iš valstybės, gauti neatlygintinai naudotis ar patikėjimo teise valdyti, teisės aktų nustatyta tvarka gali juos pateikti žemėtvarkos skyriui.

Nustatyta, kad Ukmergės rajono savivaldybės taryba 2012 m. birželio 28 d. sprendimu Nr. 7-144 patvirtino Ukmergės rajone esančių ir visuomenės poreikiams naudojamų teritorijų-paplūdimių specialųjį planą, kuriame pažymėta teritorija, reikalinga visuomenės poreikiams (paplūdimiui) prie Ilgajo (Šinkūnų) ežero. Šiame plane pažymėta 0,13 ha ploto būsimo paplūdimio teritorija (toliau – paplūdimys Nr. 2) iš vakarų pusės ribojasi su žeme, kurią pageidauja susigrąžinti natūra pretendentai į buvusios savininkės Kotrynos Širvienės iki 1940 m. nacionalizacijos valdytą žemę, iš šiaurės ir rytų pusės ribojasi su privačiais asmeninio ūkio žemės sklypais (kadastro Nr. 8145/0002:277 ir Nr. 8145/0002:138), ir iš pietų pusės su Ilgajo (Šinkūnų) ežeru.

Pažymėtina, kad pagal Ukmergės skyriaus pateiktą informaciją Ukmergės rajono savivaldybės administracija nustatyta tvarka (raštu) nesikreipė į Ukmergės skyrių dėl paplūdimio Nr. 2 prie Ilgajo (Šinkūnų) ežero priskyrimo visuomenės poreikiams, taip pat nepateikė patvirtintos kartografinės medžiagos, kurioje pažymėta informacija apie paplūdimio Nr. 2 vietą, plotą ir ribas.

Informuojame, kad kai Ukmergės rajono savivaldybės administracija nustatyta tvarka pateiks pirmiau minėtus dokumentus, Ukmergės skyrius priims išvadą dėl tikslingumo priskirti paplūdimiui Nr. 2 numatomą žemės plotą valstybės išperkamai žemei.

Dėl Pareiškėjos prašyme nurodytos teritorijos, kuri šiuo metu naudojama visuomenės poreikiams (paplūdimiui) prie Ilgajo (Šinkūnų) ežero (toliau – paplūdimys Nr. 3), informuojame, kad pagal VĮ Registrų centro Nekilnojamojo turto registro duomenis, ši teritorija yra dalyje 1 ha ploto asmeninio ūkio žemės sklypo Nr. 296-3 (kadastro Nr. 8145/0002:141). Šio žemės sklypo 0,92 ha plotas priklauso privatiems asmenims, o į 0,08 ha žemės plotą daiktinės teisės neįregistruotos.

Nustatyta, kad asmeninio ūkio žemės sklypas Nr. 296-3 Petronių kaime, Ukmergės rajone suprojektuotas rengiant Ukmergės rajono Petronių kadastro vietovės žemės reformos žemėtvarkos projektą, kurį Vilniaus apskrities viršininkas patvirtino 2000 m. rugpjūčio 29 d. įsakymu Nr. 2891-81. Nuosavybės teisės į žemę atkurtos Vilniaus apskrities viršininko 2001 m. birželio 5 d. sprendimu Nr. 81-14902, Petronių kaime, Ukmergės rajone perduodant neatlygintinai nuosavybėn asmeninio ūkio žemės sklypą Nr. 296-3 (kadastro Nr. 8145/0002:141) buvusios iki 1940 m. nacionalizacijos savininkės Kotrynos Širvienės žemės ribose.

Zigmas Širvys, kaip vienas iš pretendentų atkurti nuosavybės teises į buvusios savininkės Kotrynos Širvienės iki nacionalizacijos valdytą žemę, 2004 m. kreipėsi į Vilniaus apygardos administracinį teismą, siekdamas, kad būtų panaikinti Vilniaus apskrities viršininko sprendimai, kuriais Petronių kaime, Ukmergės rajone buvo atkurtos nuosavybės teisės į žemę asmenims (tarp jų ir į žemės sklypą Nr. 296-3), perduodant neatlygintinai nuosavybėn asmeninio ūkio žemės sklypus buvusios savininkės Kotrynos Širvienės iki nacionalizacijos valdytos žemės ribose.

Vilniaus apygardos administracinis teismas (administracinė byla Nr. I⁵-1430-2004) 2004 m. spalio 18 d. sprendimu Zigmo Širvio skundą tenkino iš dalies, t. y. panaikino Vilniaus apskrities viršininko 2001 m. birželio 5 d. sprendimo Nr. 81-14902 dalį, kuria atkurtos nuosavybės teisės į 0,08 ha žemės plotą prie Ilgajo (Šinkūnų) ežero žemės sklype Nr. 296-3 (kadastro Nr. 8145/0002:141), kurį iki nacionalizacijos valdė Kotryna Širvienė ir kuriame šiuo metu yra paplūdimys Nr. 3.

Vilniaus apskrities viršininkas, atsižvelgdamas į Vilniaus apygardos administracinio teismo 2004 m. spalio 18 d. sprendimą, 2005 m. gegužės 17 d. įsakymu Nr. 2.3-4095-81 patikslino Ukmergės rajono Petronių kadastro vietovės žemės reformos žemėtvarkos projekte (patvirtintas Vilniaus apskrities viršininko 2000 m. rugpjūčio 29 d. įsakymu Nr. 2891-81) suprojektuoto žemės sklypo Nr. 296-3 (kadastro Nr. 8145/0002:141) ribas ir plotą (vietoj 1 ha, nurodant 0,92 ha).

Pažymėtina, kad pirmiau minėto teismo įsiteisėjęs sprendimas ir Vilniaus apskrities viršininko 2005 m. gegužės 17 d. įsakymas Nr. 2.3-4095-81 nebuvo įgyvendinti, t. y. nebuvo vietovėje ir VĮ Registrų centro Nekilnojamojo turto kadastro žemėlapyje patikslintos asmeninio ūkio žemės sklypo Nr. 296-3 (kadastro Nr. 8145/0002:141) ribos, sumažinant šį žemės sklypą 0,08 ha plotu prie Ilgajo (Šinkūnų) ežero, nes buvęs sklypo savininkas asmeninio ūkio žemės sklypą Nr. 296-3 2008 m. sausio 3 d. dovanojimo sutartimi Nr. 40 padovanojo savo sūnui, o šiam mirus, pagal 2010 m. vasario 29 d. paveldėjimo teisės pagal įstatymą liudijimą Nr. LG-466 minėtą žemės sklypą paveldėjo dabartiniai jo savininkai.

Atsižvelgdamas į tai, vienas iš pretendentų atkurti nuosavybės teises į buvusios savininkės Kotrynos Širvienės iki nacionalizacijos valdytą žemę Zigmą Širvys 2012 m. kreipėsi į Ukmergės rajono apylinkės teismą, siekdamas, kad būtų panaikinta 2008 m. sausio 3 d. dovanojimo sutartis Nr. 40 ir 2010 m. vasario 29 d. paveldėjimo teisės pagal įstatymą liudijimas Nr. LG-466.

Ukmergės rajono apylinkės teismas pareiškėjo Zigmo Širvio skundą tenkino ir 2012 m. birželio 29 d. sprendimu (įsiteisėjęs) panaikino 2008 m. sausio 3 d. dovanojimo sutartį Nr. 40 ir 2010 m. vasario 29 d. paveldėjimo teisės pagal įstatymą liudijimą Nr. LG-466.

Pažymėtina, kad įsiteisėjęs Ukmergės rajono apylinkės teismo 2012 m. birželio 29 d. sprendimui, šiuo metu neliko kliūčių pretendentams į buvusios savininkės Kotrynos Širvienės iki nacionalizacijos valdytą žemę atkurti nuosavybės teises, ją gražinant natūra.


Atkreiptinas dėmesys į tai, kad Ukmergės rajono savivaldybės administracija nustatyta tvarka (pateikiant Ukmergės rajono savivaldybės sprendimą ir šiuo sprendimu patvirtintą planinę medžiagą, su joje pažymėtomis paplūdimio Nr. 3 ribomis ir plotu) nesikreipė į tuometę Vilniaus apskrities viršininko administraciją ir į Nacionalinę žemės tarnybą dėl paplūdimio Nr. 3, kuris šiuo metu naudojamas visuomenės poreikiams prie Ilgajo (Šinkūnų) ežero, priskyrimo valstybės išperkamai žemei.

Ukmergės rajono savivaldybės administracijai pageidaujant, kad Ukmergės rajone, Petronių kadastro vietovėje, Petronių kaime prie Ilgajo (Šinkūnų) ežero esantis paplūdimys Nr. 3, kuris šiuo metu naudojamas visuomenės poreikiams, būtų priskirtas valstybės išperkamai, turi skubos tvarka (iki pretendentams į buvusios savininkės Kotrynos Širvienės iki nacionalizacijos valdytą žemę nuosavybės teisių atkūrimo, žemę gražinant natūra) Ukmergės skyriui pateikti prašymą dėl paplūdimio Nr. 3 priskyrimo valstybės išperkamai žemei ir jo suprojektavimo rengiant teritorijų planavimo dokumentus. Taip pat Ukmergės rajono savivaldybės administracija turi pateikti kartografinę medžiagą, kurioje būtų nurodyta paplūdimio Nr. 3 prie Ilgajo (Šinkūnų) ežero vieta, ribos ir plotas. Ukmergės skyrius, gavęs šiuos dokumentus, galės priimti išvadą dėl tikslingumo priskirti paplūdimio Nr. 3 užimamą žemės plotą valstybės išperkamai žemei. Jeigu

Ukmergės skyrius, remdamasis gautais dokumentais, galės tenkinti Utenos rajono savivaldybės administracijos prašymą ir paplūdimio Nr. 3 užimamą žemės plotą, kuris šiuo metu naudojamas visuomenės poreikiams (paplūdimiui), priskirs valstybės išperkamai, tuo atveju, rengiant paskesnę Ukmergės rajono Petronių kadastro vietovės žemės reformos žemėtvarkos projektą ar jam prilyginamą planą, Petronių kaime bus nustatyta tvarka suprojektuotas žemės sklypas paplūdimiui Nr. 3 eksploatuoti.

Pagarbiai

Geodezijos ir kartografijos departamento direktorius,
atliekantis Nacionalinės žemės tarnybos
direktoriaus pavaduotojo funkcijas



Tomas Ladukas

**UKMERGĖS RAJONO PETRONIŲ
KAIMO BENDRUOMENĖ**

*St. Jonaičiai
M. Karlamolaitis
2013-10-15*

*A. Dziugys
St. Jonaičiai
2013-10-15*

Ukmergės rajono savivaldybės tarybai

**PRAŠYMAS
DĖL EŽERO PAKRANTĖS PALIKIMO BENDROMS REIKMĖMS**

2013m. spalio 7 d. Nr. (2.3) I-90
Siesikai

Bendro visuomeninio naudojimo Ilgajo ežero pakrantės dalis 0,20 ha. palikta paplūdimiui nuo Kuršų kaimo pusės yra labai nutolusi nuo Petronių gyvenvietės ir nėra privažiavimo.

Petronių ir aplinkinių kaimų gyventojai yra įsirengę bendro naudojimo poilsiavietę šio ežero pakrantėje prie Petronių kaimo, kur jau daugelį metų poilsiaujama ir maudosi šio ir aplinkinių kaimų gyventojai bei vyksta Joninių ir kitos kaimo šventės. Šiuo metu ši ežero pakrantės dalis numatoma grąžinti savininkui, todėl Petronių kaimo bendruomenės nariai prašo palikti šią pakrantės dalį apie 0,10 ha. bendram visuomeniniam naudojimui.

PRIDEDAMA:

Petronių kaimo bendruomenės gyventojų parašai - 5 lapai.


Pirmininkė

Jolita Pažūsinė
J. Pažūsinė


1.

**Gyventojų, pasirašiusiųjų po Paklausimo Dėl Ilgajo ežero pakrantės žemių
privatizacijos teisingumo sąrašas**

Eil.Nr.	Pavardė vardas	Parašas
1	Arvydas Kuliavėnas	[Signature]
2	Edita Gemononaušienė	[Signature]
3	Linaute Guronaušienė	[Signature]
4	Svajūnė Gvezdžulytė	[Signature]
5	Darius Kūten	[Signature]
6	Paulius Stremekas	[Signature]
7	Alvydas Stremekas	[Signature]
8	Lieta Stremekienė	[Signature]
9	Kęstutis Alkūpienis	[Signature]
10	Alvona Alkūpienė	[Signature]
11	Zita Mackenienė	[Signature]
12	Genė Nonašauskienė	[Signature]
13	Vilma Butvilavičienė	[Signature]
14	Ramutė Dziugaitė	[Signature]
15	Arūnas Dziugas	[Signature]
16	Ivan Ygorkov	[Signature]
17	Monika Jasulionienė	[Signature]
18	Erastija Pasulionis	[Signature]
19	Visvaldas Balėnas	[Signature]
20	Apollonas Gumbaus	[Signature]
21	Jarėte Barisauskienė	[Signature]
22	Darius Kacinskas	[Signature]
23	Vilmaras Kacinskas	[Signature]
24	Danguolė Kacinskienė	[Signature]
28	Kimantė Šimkalytė	[Signature]
29	Deivus Šimkalytis	[Signature]
30	Ilona Reičauskienė	[Signature]
31	Rimantas Atkaiūnas	[Signature]
32	Juozas Lovčauskas	[Signature]
33	Štasydas Jopalius	[Signature]
34	Liudmila Jopala	[Signature]
35	Dominas Jopala	[Signature]
36	Estė Jopalytė Jopaliene	[Signature]
37	Marijus Karkauskas	[Signature]
38	Monika Karlauskaitė	[Signature]
39	Paulius Karkauskas	[Signature]
40	Andronė Nonašauskienė	[Signature]
41	Vitė Nonašauskienė	[Signature]
42	Liudmila Lyta Kaslauskienė	[Signature]
43	Darius Kudla	[Signature]
44	Yana Kudla	[Signature]
45	Irma Gričiūtė	[Signature]
46	Stefas Hladonas Zinteliene	[Signature]
47	Juozas Morkūnas	[Signature]
48	Agnesė Zinteliene	[Signature]
49	Pandė Čeršienė	[Signature]
50	Augėli Maslėdienė	[Signature]




51	Nijgiņeja dijk lēnē	[Signature]
52	Julius Mackeridius	[Signature]
53	Roma Mackeridius	[Signature]
54	Juāts Rāičauska	[Signature]
55	Svajūnas Rāičauska	[Signature]
56	Sauanas Rāičauska	[Signature]
57	Muktins Grāvis	[Signature]
58	Edvīns Grāvis	[Signature]
59	Lita Joraiševiče	[Signature]
60	Vilmantis Joraiševičis	[Signature]
61	Volodars Bārbūskis	[Signature]
62	Vilmantis Bārbūskis	[Signature]
63	Čiči Pāšūne	[Signature]
64	Zidriņi Pāšūne	[Signature]
65	Čista Rāčguskaitis	[Signature]
66	Arnydas Rāčguskaitis	[Signature]
67	Arnydas Rāčguskaitis	[Signature]
68	Arnydas Rāčguskaitis	[Signature]
69	Arnydas Rāčguskaitis	[Signature]
70	Arnydas Rāčguskaitis	[Signature]
71	Arnydas Rāčguskaitis	[Signature]
72	Arnydas Rāčguskaitis	[Signature]
73	Arnydas Rāčguskaitis	[Signature]
74	Arnydas Rāčguskaitis	[Signature]
75	Arnydas Rāčguskaitis	[Signature]
76	Arnydas Rāčguskaitis	[Signature]
77	Arnydas Rāčguskaitis	[Signature]
78	Arnydas Rāčguskaitis	[Signature]
79	Arnydas Rāčguskaitis	[Signature]
80	Arnydas Rāčguskaitis	[Signature]
81	Arnydas Rāčguskaitis	[Signature]
82	Arnydas Rāčguskaitis	[Signature]
83	Arnydas Rāčguskaitis	[Signature]
84	Arnydas Rāčguskaitis	[Signature]
85	Arnydas Rāčguskaitis	[Signature]
86	Arnydas Rāčguskaitis	[Signature]
87	Arnydas Rāčguskaitis	[Signature]
88	Arnydas Rāčguskaitis	[Signature]
89	Arnydas Rāčguskaitis	[Signature]
90	Arnydas Rāčguskaitis	[Signature]



Gyventojų, pasirašiusių po Paklausimo Dėl Ilgajo ežero pakrantės žemių privatizacijos teisingumo sąrašas

Eil.Nr.	Pavardė vardas	Parašas
1.	Gaura Savičienė	[Signature]
2.	Karolina Mikalauskaitė	[Signature]
3.	Alfonsas Antanas	[Signature]
4.	Gyda Dergaitė	[Signature]
5.	Arūnas Uliša	[Signature]
6.	Stasas Markevičius	[Signature]
7.	Justina Markevičienė	[Signature]
8.	Musnikas Staslovas	[Signature]
9.	Musnikienė Hovrika	[Signature]
10.	Hatikienė Huodi	[Signature]
11.	STASYS HSTIKAS	[Signature]
12.	Valdas Sorokinus	[Signature]
13.	Wolfgang Savičionis	[Signature]
14.	[Signature]	[Signature]
15.	Kida Šimkūnė	[Signature]
16.	Rolandas Povilas	[Signature]
17.	Didmantas Šešelis	[Signature]
18.	Alfonsas Rimulevičius	[Signature]
19.	Leonoras Potapovas	[Signature]
20.	Danguolė Potapovaitė	[Signature]
21.	Birutė Rinkėnienė	[Signature]
22.	Jasys Kulešienė	[Signature]
23.	Duldas Mikulius	[Signature]
24.	Rasa Madalūpė	[Signature]
25.	Toniutė Miškinienė	[Signature]
26.	Miškinis Jonas	[Signature]
27.	Zimbarys Bronius	[Signature]
28.	Algis Kulešis	[Signature]
29.	Gejminas Kulešis	[Signature]
30.	Donata Šimkūnė	[Signature]
31.	Dalia Kulešienė	[Signature]
32.	Megnija Kupliūpaitė	[Signature]
33.	Vytautas Kupliūskas	[Signature]
34.	Edita Kuskusaitė	[Signature]
35.	Marytė Kuskusaitė	[Signature]
36.	Vilma Pukšienė	[Signature]
37.	Alma Pukšienė	[Signature]
38.	Vilius Sorokinus	[Signature]
39.	Irena Sorokinaitė	[Signature]
40.	Alma Kuskaitė	[Signature]
41.	Nadras Zolnerius	[Signature]
42.	Emilija Zolnerienė	[Signature]
43.	Virginija Žuosnė	[Signature]
44.	Margas Juosa	[Signature]



Gyventojų, pasirašiusiųjų Dėl Ilgajo ežero pakrantės skyrimo bendro naudojimo paplūdimiui ir privažiavimui prie jo įrengti, sąrašas

Eil.Nr.	Pavardė vardas	Parašas
1.	nelia Malchovičienė	[Signature]
2.	Julius Mackovičius	[Signature]
3.	Jūratė Pinkėvičiūtė	[Signature]
4.	Algis Vokietė	[Signature]
5.	Paulius Saulius	[Signature]
6.	Deividas Pakalvičius	[Signature]
7.	Mantas Gudaitis	[Signature]
8.	Kirilas Gumbauskas	[Signature]
9.	Alvedas Ročkus	[Signature]
10.	Edita Gelionienė	[Signature]
11.	Helita Pasaunė	[Signature]
12.	Jūratė Puzinaitė	[Signature]
13.	Gabija Gudaitė	[Signature]
14.	Paulius Strimeckis	[Signature]
15.	Vesta Gerulaitė	[Signature]
16.	Justina Štrimeckaitė	[Signature]
17.	Jautrydas Žilys	[Signature]
18.	Polandis Šimelis	[Signature]
19.	Roberta Gumbaitė	[Signature]
20.	Samanta Stogytė	[Signature]
21.	Maigytė [Signature]	[Signature]
22.	Kasparas Vilkaitis	[Signature]
23.	Edita Pasaunė	[Signature]
24.	Algis Vokietė	[Signature]
25.	Sieta Lukšienė	[Signature]
26.	Paulius Vokietis	[Signature]
27.	Grigolius Vilkaitis	[Signature]
28.	Jūratė Pasaunė	[Signature]
29.	Virginija Žuosienė	[Signature]
30.	Aras Kupa	[Signature]
31.	Aras Rokas	[Signature]
32.	Stasys Gistaitis	[Signature]
33.	Eda Štorkaitė	[Signature]
34.	Remigijus Štorkaitis	[Signature]
35.	Algis Vokietis	[Signature]
36.	Ignas Štorkaitis	[Signature]
37.	Ignas Štorkaitis	[Signature]
38.	Aras Šimelis	[Signature]
39.	Donata Šimelienė	[Signature]
40.	Algis Vokietis	[Signature]
41.	Vilijamas Malakauskas	[Signature]
42.	Lolita Žilaitė	[Signature]
43.	Eugenija Tamna Gendriaitė	[Signature]
44.	Edita Malakauskaitė	[Signature]
45.	Grigolius Štorkaitis	[Signature]
46.	Ignas Štorkaitis	[Signature]
47.	Ignas Štorkaitis	[Signature]

